


















SIMBOLÓGICA	
	Considerar escrito, tema, similitud, número grande, barra, número não e com omissão, respectivamente.
	Detalhado querendo o que aparece na tela
	Detalhado querendo na presença, não na falta.
	Detalhado querendo detalhar, tempo, (130x100)mm, referência na tela
	Casa horizontal de 90°, pré-ditaca e foga, para eletrônica (130x100)mm
	Casa de Janela pré-ditaca e foga, para eletrônica (130x100)mm
	Te. horizontal 90°, pré-ditaca e foga, para eletrônica (130x100)mm
	Indicador de cancelado que desce.
	Indicador de cancelado que desce.
	Indicador de cancelado que passa.
	Indicador de abertura de eletrônica, em rev.
	EMP
	Identificação de eletrônica mediante parâmetro tempo.
	Indicador de eletrônica de padronização de vídeo.
	Adição eletrônica de cancelado que se encontra em posição de cancelado.
	PDO
	Indicador de cancelado temporário de padronização de vídeo finalizado.

 <div> <p>PREFEITURA MUNICIPAL DE FORMIGA</p> <p>C.N.P.J. nº 18.720.001-28</p> <p>Ovenizete Rodrigues de Souza - R. Uliana, 111 - Jd. São José - 35.890-000</p> <p>se@formiga@gmail.com.br</p> <p>Rua: Bodo do Pôrto, nº 121</p> <p>Contato - Formiga 3472 - Cap. 35875-0000</p> </div>											
<p>Título: <b>PROJETO ELÉTRICO</b></p>											
<p>Finalidade:</p> <p><b>Construção de Nova Sede Administrativa</b></p>											
<p>Detalhes: <b>POSIÇÃO DE TOMADAS, QUADROS E ILUMINAÇÃO</b></p>											
<p>Endereço Obra/Serviço: <b>PRAÇA JOSÉ BERNARDINO RIOS S/N</b>  <b>BAIRO TRONCA, FORMIGA-MG</b></p>											
<p>Proprietário:</p> <p><b>MUNICÍPIO DE FORMIGA – CNPJ 16.784.720/0001–25</b>  <b>Eugênio Vilela Junior—CPF: 799.185.496–53—Pref.º Município</b></p>											
<p>Resp. Técnico:</p> <p><b>GABRIEL SANTIAGO RAIMUNDO RODRIGUES CREA 221718/</b></p>											
<p>Quadro de Áreas:</p> <table> <tr> <td>ÁREA TERREO</td> <td>= 561,79 m<sup>2</sup></td> </tr> <tr> <td>ÁREA 1ºANDAR</td> <td>= 558,06 m<sup>2</sup></td> </tr> <tr> <td>ÁREA CAIXA D'ÁGUA</td> <td>= 11,04 m<sup>2</sup></td> </tr> <tr> <td>ÁREA TOTAL</td> <td>= 1130,89 m<sup>2</sup></td> </tr> </table>				ÁREA TERREO	= 561,79 m <sup>2</sup>	ÁREA 1ºANDAR	= 558,06 m <sup>2</sup>	ÁREA CAIXA D'ÁGUA	= 11,04 m <sup>2</sup>	ÁREA TOTAL	= 1130,89 m <sup>2</sup>
ÁREA TERREO	= 561,79 m <sup>2</sup>										
ÁREA 1ºANDAR	= 558,06 m <sup>2</sup>										
ÁREA CAIXA D'ÁGUA	= 11,04 m <sup>2</sup>										
ÁREA TOTAL	= 1130,89 m <sup>2</sup>										
Protocolo:	Visto:	Aprovação:									
Escala:	Desenho:	Data:	Prancha:								
INDICADA		AGOSTO/2022	02								