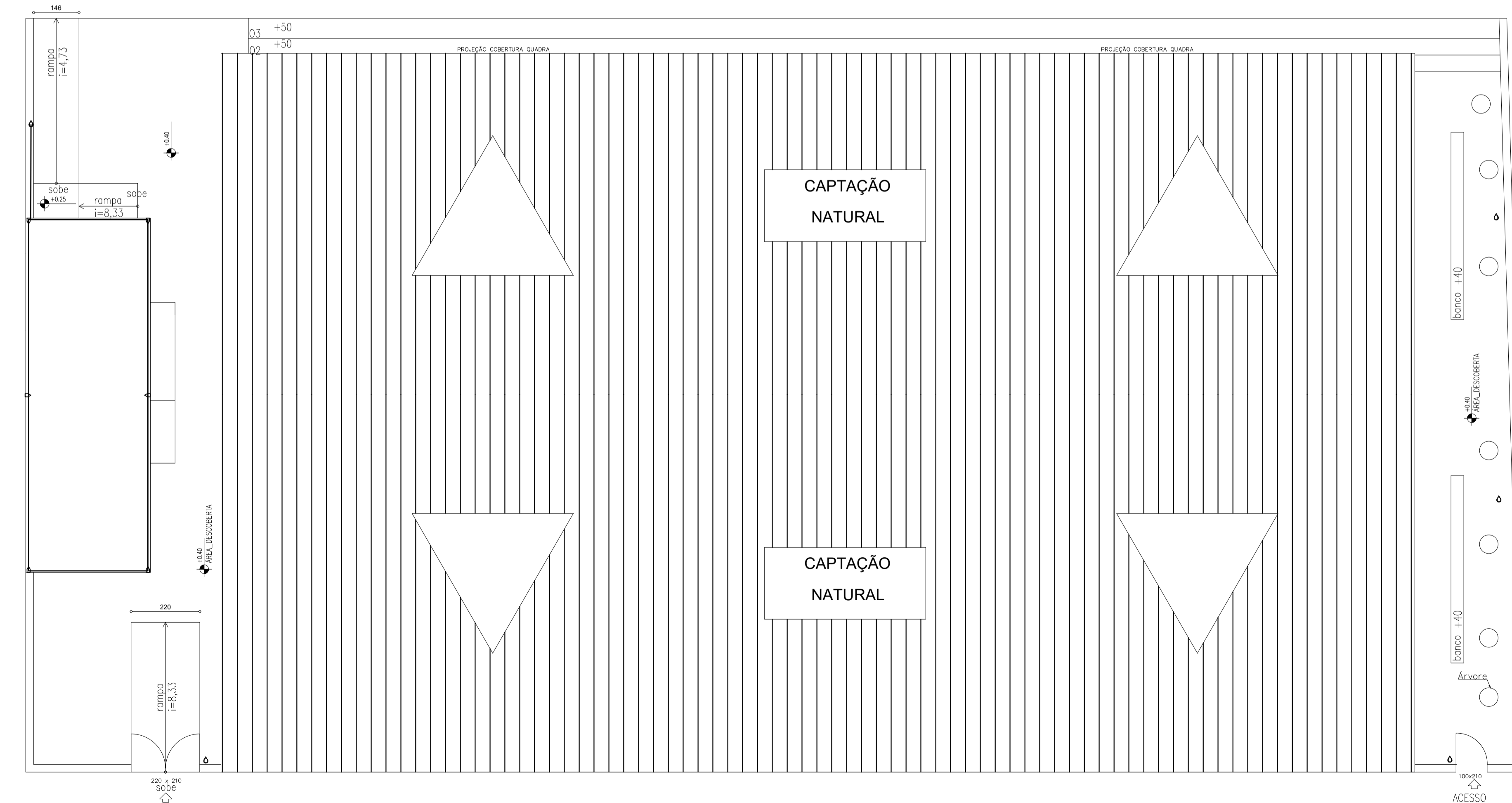


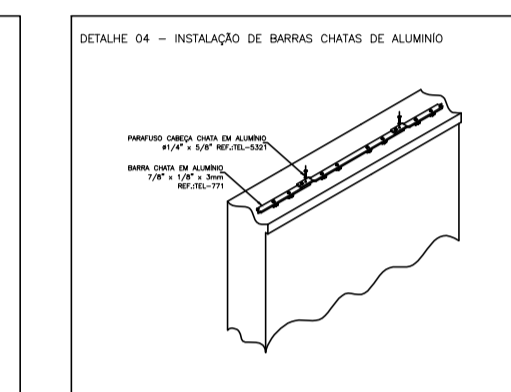
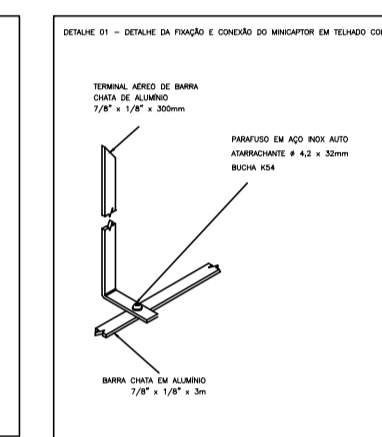
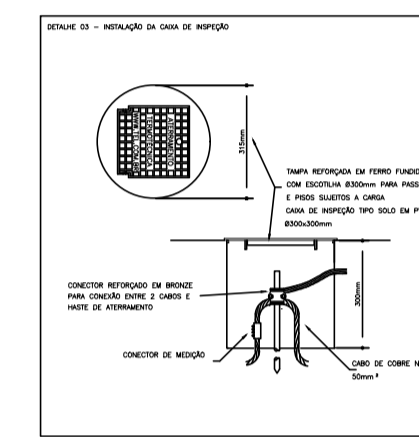
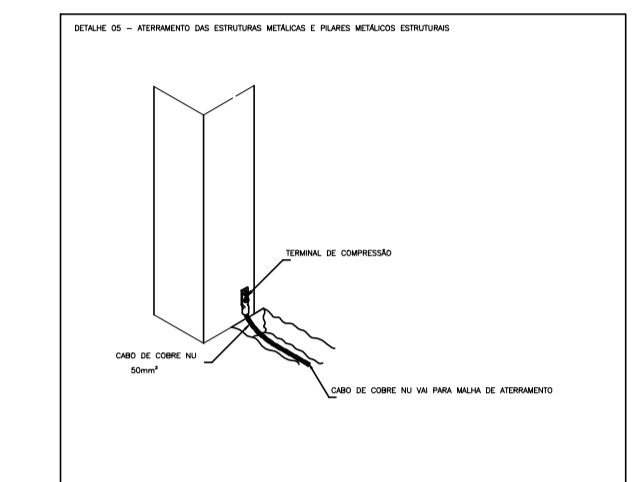
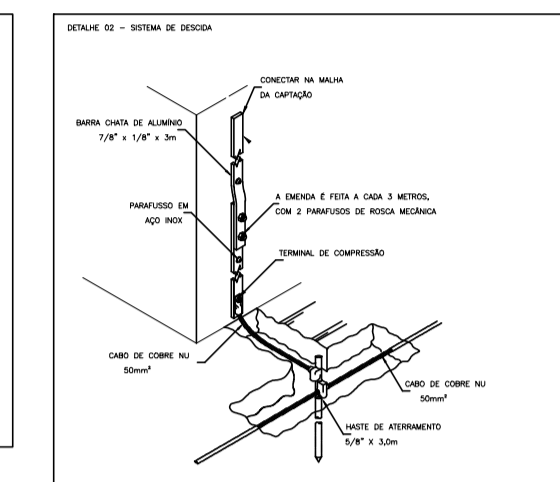
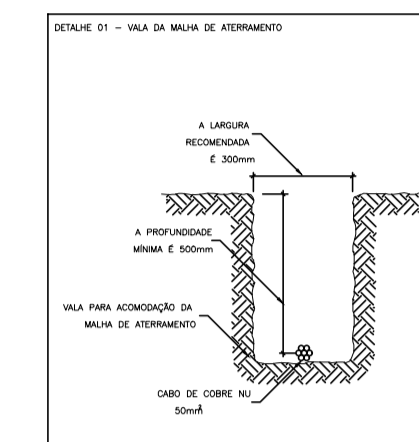
PLANTA DE ATERRAMENTO E DESCIDAS
escala 1:100



PLANTA DE CAPTAÇÃO
escala 1:100

LEGENDA	
SÍMBOLO	DESCRIÇÃO
—	CABO DE COBRE NÚ
○	DESCIDA PARA O ATERRAMENTO
*	HASTE DE ATERRAMENTO
□	CAIXA DE INSPEÇÃO
⌋	CAPTOR

Lista de Material			
Item	Quant.	Und.	Descrição
1	145	m	Cabo de cobre nú de 50,0mm ² de 7 FIOS - alto grau de pureza
2	33	Und.	Haste de aterramento de cobre com alto grau de pureza ϕ 5/8"x300mm
3	33	Und.	Grampo terra duplo com parafuso em U - GTDU
4	50	Und.	Conector de pressão Split-Bolt (Bi-metálico/Parafuso fendido) de 50mm ²
5	28	Und.	Terminal de compressão tipo olhal com 2 furos de 50mm ²
6	8	Und.	Caixa de inspeção tipo solo 300mm em PVC
7	8	Und.	Tampa reforçada em ferro fundido com escotilha ϕ 300mm
8	11	Und.	Municapitor em barra chata de alumínio
9	17	Und.	Barra chata em alumínio 7/8"x1/8"x300mm com 7 furos



PREFEITURA MUNICIPAL DE FORMIGA
C.N.P.J.: 16.784.720/0001-25
Secretaria Fiscalização e Regulação Urbana
(071) 3326-1817 / 33291808
sefiformiga@gmail.com.br
Rua: Barão de Plumhi, nº 121
Centro - Formiga | MG - Cep: 35570-000

<p>Título: PROJETO SPDA</p>																	
<p>Finalidade: LEGALIZAÇÃO QUADRA RUBENS PAIVA "PAVÃO"</p>																	
<p>Detalhes: CIRCUITOS, LISTA DE MATERIAIS E DISTRIBUIÇÃO E ACIONAMENTO DE ILUMINAÇÃO E TOMADAS</p>																	
<p>Endereço Obra/Serviço: RUA JOSÉ C. ALVES C/ RUA LAURINDO RODRIGUES = VILA OPERÁRIA SÃO JOSÉ = FORMIGA-MG</p>																	
<p>Proprietário: MUNICÍPIO DE FORMIGA – CNPJ 16.784.720/0001-25 Eugênio Vilela Junior – CPF: 799.185.496-53 – Pref.* Municipal</p>																	
<p>Resp. Técnico: GABRIEL SANTIAGO RAIMUNDO RODRIGUES CREA 221718/D</p>																	
<p>Quadro de Áreas:</p> <table border="0"> <tr> <td>ÁREA DA QUADRA DESCOBERTA</td> <td>=</td> <td>806,40 m2</td> </tr> <tr> <td>ÁREA DA ARQUIBANCADA DESCOBERTA</td> <td>=</td> <td>61,73 m2</td> </tr> <tr> <td>ÁREA DE VESTIÁRIO E DEPÓSITO</td> <td>=</td> <td>37,09 m2</td> </tr> <tr> <td>ÁREA LIVRE</td> <td>=</td> <td>247,91 m2</td> </tr> <tr> <td>ÁREA TOTAL</td> <td>=</td> <td>1153,13 m2</td> </tr> </table>			ÁREA DA QUADRA DESCOBERTA	=	806,40 m2	ÁREA DA ARQUIBANCADA DESCOBERTA	=	61,73 m2	ÁREA DE VESTIÁRIO E DEPÓSITO	=	37,09 m2	ÁREA LIVRE	=	247,91 m2	ÁREA TOTAL	=	1153,13 m2
ÁREA DA QUADRA DESCOBERTA	=	806,40 m2															
ÁREA DA ARQUIBANCADA DESCOBERTA	=	61,73 m2															
ÁREA DE VESTIÁRIO E DEPÓSITO	=	37,09 m2															
ÁREA LIVRE	=	247,91 m2															
ÁREA TOTAL	=	1153,13 m2															
Protocolo:	Visto:	Aprovação:															
Escala: INDICADA	Desenho:	Data: MARÇO/2021															
		Prancho: 02 / 02															