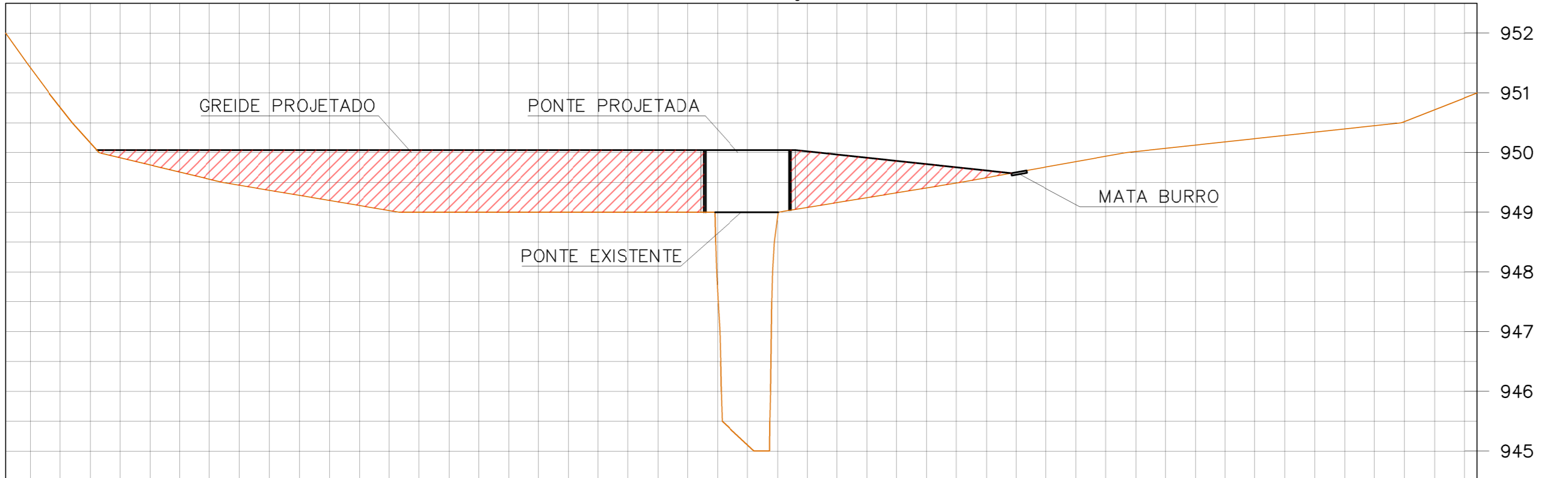


PERFIL – TRAÇADO




Estação	-6	-5	-4	-3	-2	-1	0	+1	+2	+3	+4	+5	+6
COTAS TERRENO	951,417	949,794	949,363	949,016	949,000	949,000	949,000	949,244	949,579	949,939	950,180	950,397	950,919
PROJETO	951,417	950,040	950,040	950,040	950,040	950,040	950,040	949,913	949,699	949,939	950,180	950,397	950,919

NOTAS:

1. Dimensões em metro, exceto onde indicado o contrário;

Nº	Data	Versão/Revisão
3		
2		
1		




Proprietário: PREFEITURA MUNICIPAL DE FORMIGA

Projeto: PONTE SOBRE RIBEIRÃO MORRO CAVADO - PROJETO DE RECONSTRUÇÃO

Ref.: TERRAPLANAGEM PLANTA E PERFIL LONGITUDINAL

Endereço: MORRO CAVADO - FORMIGA / MG

Autores: 

MARLON BATISTA DA COSTA  
Eng. Civil/Sanitarista - CREA 50744/D

Data: ABR/2022

Escala: 1:750

Folha: **01**